



**КОМИТЕТ ИМУЩЕСТВЕННЫХ ОТНОШЕНИЙ
АДМИНИСТРАЦИИ ПЕРМСКОГО МУНИЦИПАЛЬНОГО ОКРУГА**

РЕШЕНИЕ

о размещении объектов № 391

Пермский край
Пермский муниципальный округ

19.02.2025

Комитет имущественных отношений администрации Пермского муниципального округа разрешает Акционерному обществу «Газпром газораспределение Пермь» (ИНН 5902183841, ОГРН 1025900512670, почтовый адрес: 614000, г. Пермь, ул. Петропавловская, 43)

размещение объекта «Газопровод давлением до 1,2 Мпа, для размещения которого не требуется разрешения на строительство»

на землях государственная собственность на которые не разграничена.

на срок 1 год.

Местоположение: расположенный по адресу: Пермский край, Пермский м.о., д. Хмели, ш. Космонавтов, к дому 316/16

Приложение: схема предполагаемых к использованию земель или части земельного участка.

Особые условия использования:

1) При размещении газопровода учесть параметры ширины проезда улично-дорожной сети, во избежание сужения полосы отвода дороги.

2) При условии получения разрешения на производство земляных работ.

Заместитель председателя комитета

(подпись, печать)

М.В. Королева



Схема предполагаемых к использованию земель или части земельного участка

Объект: Газопровод давлением до 1,2 Мпа, для размещения которого не требуется разрешения на строительство

Местоположение: расположенных по адресу: Пермский край, м.о. Пермский, д. Хмели, ш. Космонавтов, к дому 316/16

Площадь земель или части земельного участка, кв.м.: 264

Категория земель: земли населенных пунктов

Вид разрешенного использования: -

Описание границ смежных землепользователей:


От точки н1 до точки н2 - земельный участок с кадастровым номером 59:32:1790001:539


От точки н2 до точки н4 - земельный участок с кадастровым номером 59:32:1790001:799


От точки н4 до точки н7 - земельный участок с кадастровым номером 59:32:1790001:3560

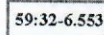
От точки н7 до точки н1 - земельный участок с кадастровым номером 59:32:1790001:504

Условные обозначения:

 :539 - границы и номер земельного участка, сведения о которых внесены в ЕГРН

 - граница кадастрового квартала


 :9692 - границы и номер объекта капитального строительства, сведения о которых внесены в ЕГРН

 59:32-6.553 - зоны с особыми условиями использования территории, сведения о которых внесены в ЕГРН

:3У1 - обозначение запрашиваемого земельного участка

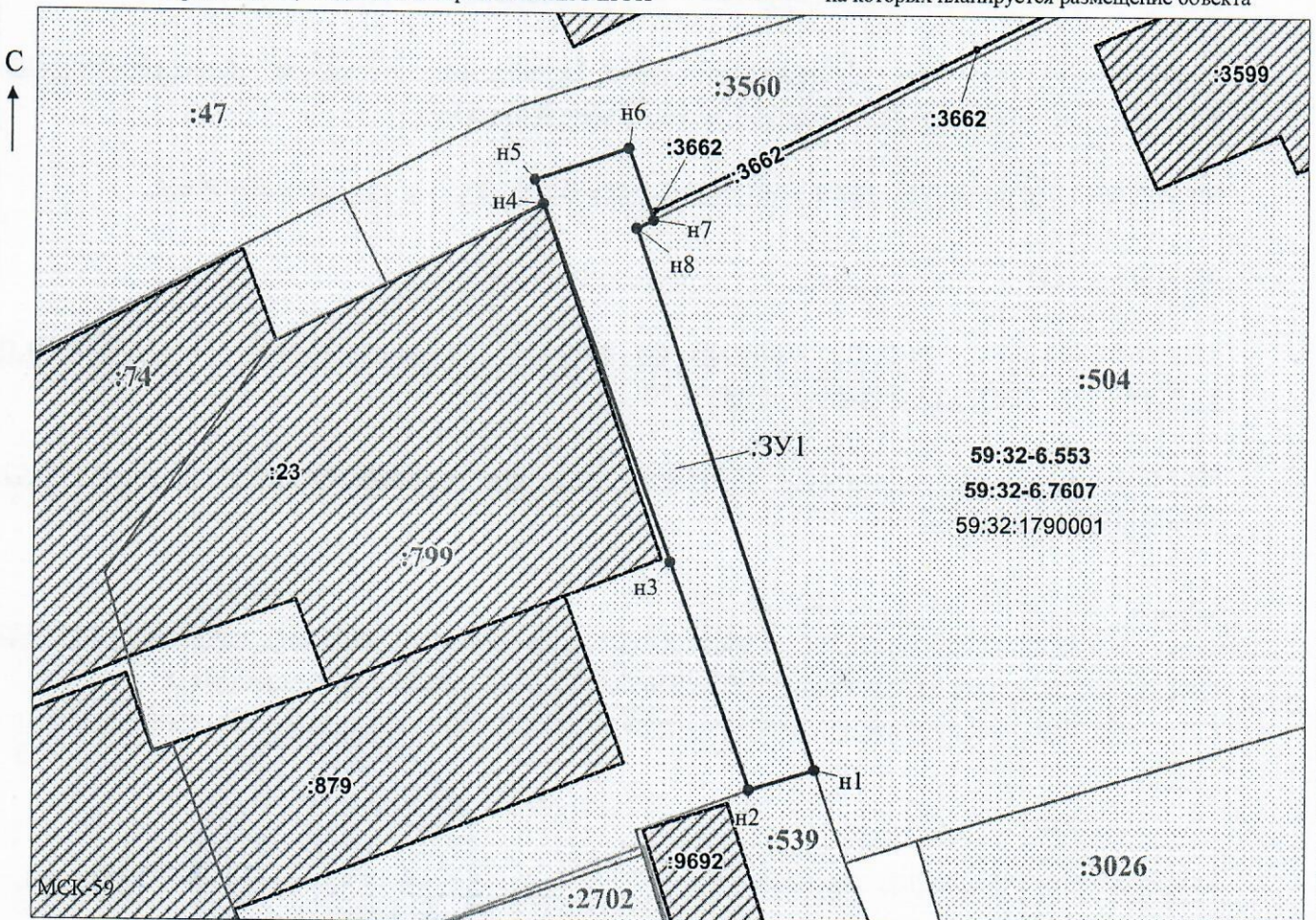
● н1 - характерная точка границ земель или части земельного участка

59:32:1790001 - номер кадастрового квартала


 - предполагаемый участок земель, на которых планируется размещение объекта

Каталог координат, м

№ точки границы	X	Y
н1	511430.20	2223796.19
н2	511428.72	2223791.43
н3	511445.20	2223785.56
н4	511471.32	2223776.13
н5	511473.12	2223775.49
н6	511475.48	2223782.33
н7	511470.14	2223784.15
н8	511469.53	2223782.95
н1	511430.20	2223796.19



Масштаб 1:500

Заявитель:  / Офишкина И.В.
 МП (подпись, расшифровка подписи)

(для юридических лиц
и индивидуальных предпринимателей)